













	Sie verlassen Nordhausen .	6 min 3.16 km
	Verlassen Sie die Osteröder Landstraße (B243) und fahren weiter geradeaus auf die B243 . Folgen Sie dem Straßenverlauf für 23.41 km.	34 min 26.57 km
	Sie passieren jetzt die Ortseinfahrt von Bad Lauterberg im Harz (Osterhagen) .	34 min 26.57 km
	Bleiben Sie auf der B243 und folgen Sie dem Straßenverlauf für 55 m.	34 min 26.62 km
	Verlassen Sie die B243 und fahren weiter geradeaus auf die Osterhagener Straße (B243) . Folgen Sie dem Straßenverlauf für 1.09 km.	36 min 27.72 km
	Verlassen Sie die Osterhagener Straße (B243) und fahren weiter geradeaus auf die Lauterberger Straße (K32 / L522) . Folgen Sie dem Straßenverlauf für 113 m.	36 min 27.83 km
	Sie verlassen Bad Lauterberg im Harz (Osterhagen) .	36 min 27.83 km
	Verlassen Sie die Lauterberger Straße (K32 / L522) und fahren weiter geradeaus auf die K32 / L522 . Folgen Sie dem Straßenverlauf für 2.84 km.	42 min 30.67 km
	Sie passieren jetzt die Ortseinfahrt von Bad Lauterberg im Harz .	42 min 30.67 km
	Verlassen Sie die K32 / L522 und fahren weiter geradeaus auf die Butterbergstraße (K32 / L522) . Folgen Sie dem Straßenverlauf für 941 m.	44 min 31.61 km
	Verlassen Sie die Butterbergstraße (K32 / L522) und fahren weiter geradeaus auf die Schanzenstraße (K32 / L522) . Folgen Sie dem Straßenverlauf für 103 m.	44 min 31.72 km
	Verlassen Sie die Schanzenstraße (K32 / L522) und biegen rechts in die Wissmannstraße (B27) ein. Folgen Sie dem Straßenverlauf für 602 m.	45 min 32.32 km
	Verlassen Sie die Wissmannstraße (B27) und biegen halb links in den Postplatz (B27) ein. Folgen Sie dem Straßenverlauf für 70 m.	45 min 32.39 km
	Verlassen Sie den Postplatz (B27) und fahren weiter geradeaus auf die Hauptstraße (B27) . Folgen Sie dem Straßenverlauf für 50 m.	45 min 32.44 km
	Verlassen Sie die Hauptstraße (B27) und biegen links in die Schulstraße ein. Folgen Sie dem Straßenverlauf für 64 m.	45 min 32.50 km
	Verlassen Sie die Schulstraße und biegen links in die Straße Am Kummel ein. Folgen Sie dem Straßenverlauf für 83 m.	46 min 32.59 km
	Verlassen Sie die Straße Am Kummel und biegen rechts in die Kummelstraße ein. Folgen Sie dem Straßenverlauf für 97 m.	46 min 32.68 km
	Verlassen Sie die Kummelstraße und biegen halb links in den Lönsweg ein. Folgen Sie dem Straßenverlauf für 299 m.	46 min 32.98 km
	Sie sind nach 32.98 km und 46 min an Ihrem Fahrtziel, dem Lönsweg in Bad Lauterberg im Harz angekommen.	